

**MUNICIPALIDAD DE  
VILLA PARANACITO**

Villa Paranacito, 14 de Diciembre de 2009.-  
Ordenanza N° 47/2009 J. F. M. V P.-

**VISTO:**

La Ordenanza N° 26/2009 JFMVP, y,

**CONSIDERANDO:**

Que por la misma se dispuso la afectación de terrenos municipales sitios en el Cerro Poblacional local a fin de brindar adecuado apoyo a familias carecientes de viviendas propias.-

Que fruto de la misma resultaron beneficiados decenas de vecinos dedicados desde entonces a enfrentar el desafío y los costos que supone la construcción de una vivienda digna.-

Que con posterioridad a la sanción de tal ordenanza esta administración fue notificada que algunos vecinos de nuestra localidad resultaron incluidos dentro de los beneficios del Programa Mejor Vivir.-

Que constituyendo la política urbanística una facultad municipal innegable, ella debe entenderse en armónica composición con los restantes fines de la gestión tales como la promoción social y fundamentalmente el estímulo para el desarrollo personal de los habitantes.-

Que atento lo expuesto resulta necesario contemplar la situación de los Sres. Juan Carlos SALAIC, DNI. N° 26.173.551, beneficiario de un Programa Mejor Vivir, tipología MV2, y Jorge RENOTH, DNI. N° 08.078.428, beneficiario del mismo programa, tipología MV4, a fin de que los mismos puedan encauzar concretamente sus aspiraciones mediante la correcta aplicación de recursos a un predio determinado.-

**Por ello:**

**LA JUNTA DE FOMENTO DE VILLA PARANACITO  
ORDENA:**

**ARTICULO 1º:** DONAR con cargo de construcción de una vivienda unifamiliar el lote identificado como número 3- Manzana D -según Anexo I de la presente, sito en el Cerro Poblacional, en favor del Sr. Jorge RENOTH, DNI. N° 08.078.428, beneficiario de un Programa Mejor Vivir, tipología MV4.-


**ARTICULO 2º:** DONAR con cargo de construcción de una vivienda unifamiliar el lote identificado como número 4- Manzana D -según Anexo I de la presente, sito en el Cerro Poblacional, en favor del Sr. Juan Carlos SALAIC, DNI. N° 26.173.551, beneficiario de un Programa Mejor Vivir, tipología MV2.-


**ARTICULO 3º:** DISPONER que la donación con cargo contemplada en los artículos precedentes será objeto de revocación por parte de la Junta de Fomento, si a juicio de ésta, dentro de los dos años posteriores a la fecha, los beneficiarios no realizaren las obras o destinaren los predios a fines distintos a los contemplados anteriormente, no pudiendo éstos interponer recursos en contrario, condición que será debidamente notificada a los beneficiarios, girándose un original de su aceptación a la Asesoría Legal para resguardo y archivo.-

**ARTICULO 4º:** ESTABLECER que cumplido que sea el cargo impuesto, se procederá a la formal desafectación del patrimonio municipal de los inmuebles respectivos, debiendo generarse la partida correspondiente a los fines tributarios


**ARTICULO 5º:** REFRENDESE la presente por el Secretario de Actas de la Junta de Fomento.-


**ARTICULO 6º:** REGISTRESE, comuníquese a las áreas involucradas, notifíquese y oportunamente archívese.-


  
María del Carmen Toller  
PRESIDENTE JUNTA DE FOMENTO  
MUNICIPALIDAD DE VILLA PARANACITO

  
SANDRA C. LATUF  
Vicepresidenta Junta de Fomento  
Municipalidad de Villa Paranacito

  
OLGA E. ROLDAN  
Vocal Junta de Fomento  
Municipalidad de Villa Paranacito

  
PABLO ROBERTO MIRO  
VOCAL JUNTA DE FOMENTO  
MUNICIPIO VILLA PARANACITO

  
ALDO ERNESTO TEMPORETTI  
VOCAL JUNTA DE FOMENTO  
MUNICIPIO VILLA PARANACITO

  
JUAN CARLOS OLANO  
Secretario de Actas  
Municipalidad de Villa Paranacito

# ANEXO ORDENANZA 47/2009

## MANZANA B

LOTE	APELLIDO Y NOMBRE	DOCUMENTO
15	GOMEZ CESAR ROMAN	D.N.I. 26.173.547
	MELGAR NANCY MALVINA	D.N.I. 29.840.796
16	ROA HUGO RODOLFO	D.N.I. 27.572.610
	MELGAR MARIA FERMINA	D.N.I. 29.840.762

## MANZANA C

LOTE	APELLIDO Y NOMBRES	DOCUMENTO
1	GARCIA NILDA	D.N.I. 24.702.748
3	ILEGUIZAMON LUIS	D.N.I. 13.447.816
4	HORNUS MARTIN EZEQUIEL	D.N.I. 31.567.291
	ACEVEDO GABRIELA NATALIA	D.N.I. 31.156.847
6	MAETTA CARLOS JAVIER	D.N.I. 33.014.045
	TELLECHEA VERONICA CECILIA	D.N.I. 29.325.877
7	OLANO JUSTA SOCORRO	D.N.I. 06.424.310
8	SOSA MARIA ESTELA	D.N.I. 17.928.878
9	SILVA DANIEL CEFERINO	D.N.I. 25.829.104
	GOMEZ LIDIA ARGENTINA	D.N.I. 29.840.765
10	TESURI ANDREA	D.N.I. 21.970.458
	BLASICHE JUAN	D.N.I. 21.647.633
12	VENENCIO ALBERTO	D.N.I. 20.582.047
	SANDOVAL MARIA CRITINA	D.N.I. 17.928.879
13	BLASICHE ORLANDO DANIEL	D.N.I. 28.530.477
	SOSA ALICIA CAROLINA	D.N.I. 38.389.004
14	BREITEMBERGER MONICA G.	D.N.I. 25.450.773

## MANZANA D

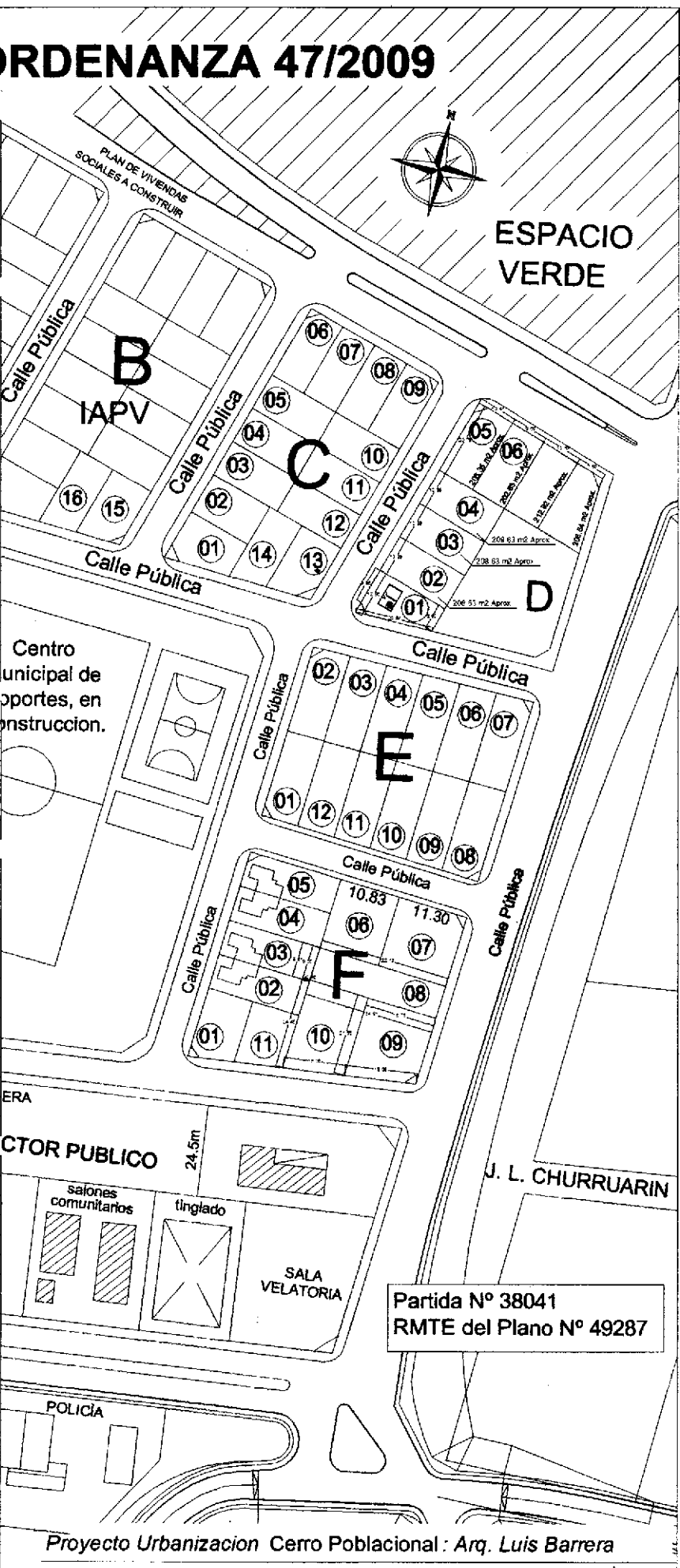
LOTE	APELLIDO Y NOMBRES	DOCUMENTO
1	PORQUERES, FLORENTINO	L.E. 05.843.281
2	PEREIRA, JUAN JOSE	D.N.I. 29.325.801
	RODRIGUEZ, CLAUDIA NOEMI	D.N.I. 31.753.973
3	RENOH, JORGE	D.N.I. 08.078.428
4	SALAIC, JUAN CARLOS	D.N.I. 26.173.651

## MANZANA E

LOTE	APELLIDO Y NOMBRES	DOCUMENTO
1	TELLECHEA CRISTINA MARIA	D.N.I. 27.572.664
	LOPEZ HUGO ORLANDO	D.N.I. 26.173.574
2	TELLECHEA DANIELA ESTEFANIA	D.N.I. 32.105.088
	BARRIOS FACUNDO GUSTAVO	D.N.I. 25.342.594
3	SILVA AYELEN VANESA	D.N.I. 33.469.664
8	SILVA MANCIONI ROSANA	D.N.I. 3.392.590-4
	FRIAS HUGO EDILBERTO	D.N.I. 16.424.735
9	SALAIC JORGÉ ISMAEL	D.N.I. 29.325.835
	SANDOVAL MARIA VERONICA	D.N.I. 32.105.056
10	SANDOVAL YESICA	D.N.I. 34.176.984
11	GARCIA CARLOS JOSE	D.N.I. 30.697.820
	MEDINA MARIA SILVINA	D.N.I. 34.042.623

## MANZANA F

LOTE	APELLIDO Y NOMBRES	DOCUMENTO
1	BLASICH PEDRO	D.N.I. 30.563.906
	NUÑEZ VERONICA TERESA	D.N.I. 31.875.440
2	FLEITAS RICARDO VALENTIN	D.N.I. 30.156.364
	RODRIGUEZ MARIA SOLEDAD	D.N.I. 28.530.479
3	OLMOS JOSE LUIS	D.N.I. 23.352.016
	SALAIC MARIA CRISTINA	D.N.I. 27.447.722
4	BALBUENA JUAN ARIEL	D.N.I. 25.245.996
	PEÑALBA CARLA ELENA	D.N.I. 28.502.070
	ZAPATA, RUBEN MARIO	D.N.I. 24.702.787
6		
7	MEDINA GUSTAVO	D.N.I. 30.563.953
	BERTOZZI MARIA IRIS	D.N.I. 28.940.247
8	LIBRE	
9	SMITH CARLOS JAVIER	D.N.I. 25.829.184
	TRIPOLI CLAUDIA PAMELA	D.N.I. 27.812.985
10	SMITH NANCY ARACELI	D.N.I. 25.245.985
11	TRUPIANO MONICA CECILIA	D.N.I. 25.398.729



Proyecto Urbanizacion Cerro Poblacional: Arq. Luis Barrera

Anteproyecto de Loteo de Terrenos - Cerro Poblacional

Area Tecnica - Sec. Obras y Servicios Publicos

Planta Urbana - V. Paranacito

Escala: 1:150

